



NOVEMBER 2021

PETA KAWASAN PRIORITAS WILAYAH II

Oleh:

Direktorat Bina Perencanaan Tata Ruang Daerah Wilayah II
Direktorat Jenderal Tata Ruang, Kementerian ATR/BPN

DASAR HUKUM

PERATURAN MENTERI KOORDINATOR BIDANG PEREKONOMIAN REPUBLIK INDONESIA NOMOR 7 TAHUN 2021 TENTANG PERUBAHAN DAFTAR PROYEK STRATEGIS NASIONAL DAN PERATURAN PEMERINTAH NOMOR 13 TAHUN 2017 TENTANG RENCANA TATA RUANG WILAYAH NASIONAL

120°0'0"E

135°0'0"E

SEBARAN FOOD ESTATE, INVESTASI TINGGI, RDTR OSS DAN MATRIKS PSN 2021

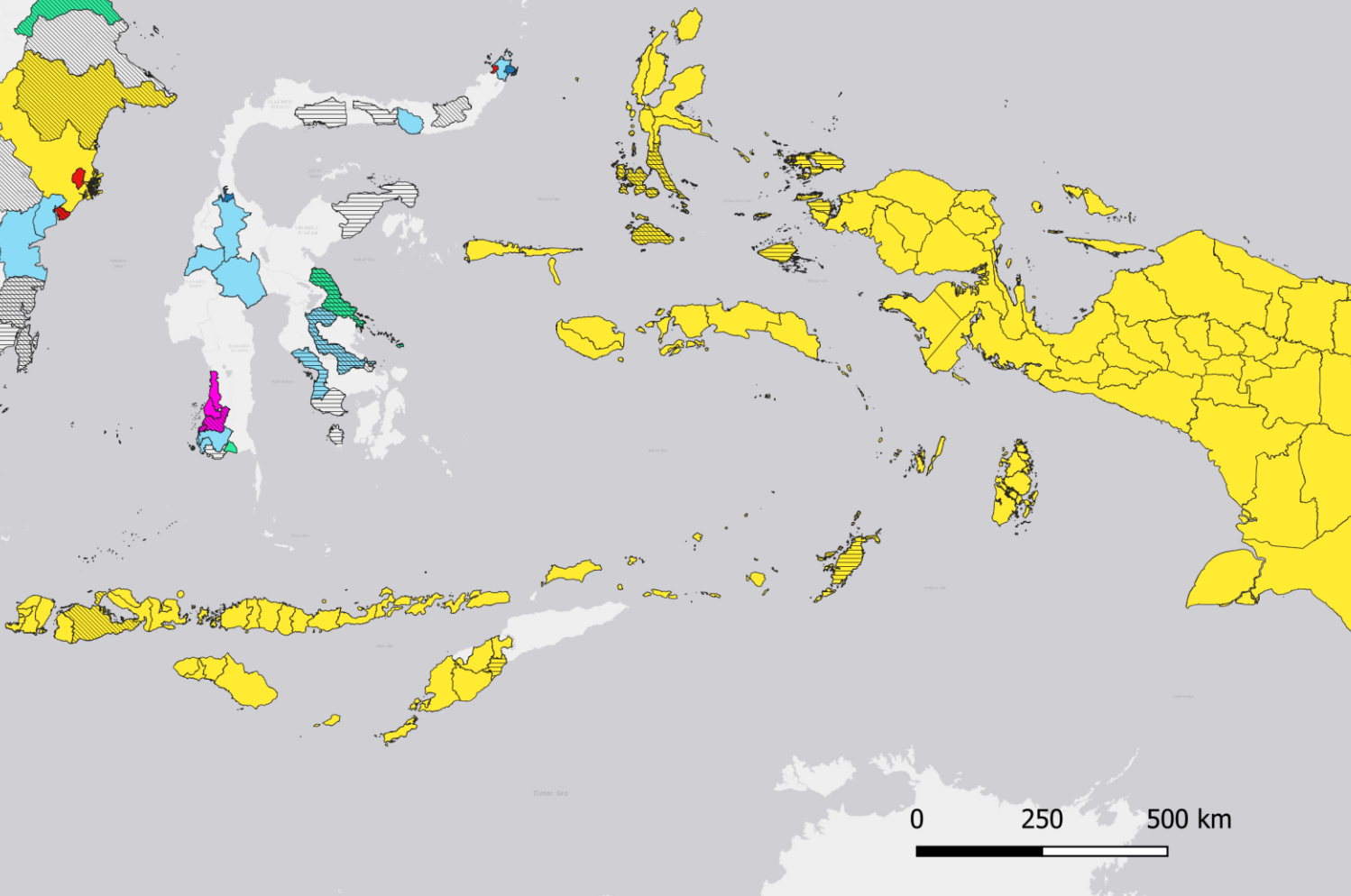


Kawasan Prioritas Wilayah II

- Matriks PSN 2021
- RDTR OSS
- Kab/Kota Investasi Tinggi
- Food Estate

5°0'0"S

- Food Estate
- Investasi Tinggi
- RDTR OSS
- Matriks PSN 2021**
- Sektor Bendungan dan Irigasi
- Sektor Energi
- Sektor Jalan dan Jembatan
- Sektor Kawasan
- Sektor Kereta
- Sektor Pelabuhan



0 250 500 km

No	Dinamika Pembangunan	Provinsi	Kabupaten/Kota	Sektor
1	Jalan Tol Manado - Bitung	Sulawesi Utara	Kota Manado	Sektor Jalan dan Jembatan
2	Jalan Tol Manado - Bitung	Sulawesi Utara	Minahasa Utara	Sektor Jalan dan Jembatan
3	Jalan Tol Manado - Bitung	Sulawesi Utara	Bitung	Sektor Jalan dan Jembatan
4	Jalan Tol Balikpapan - Samarinda	Kalimantan Timur	Kota Balikpapan	Sektor Jalan dan Jembatan
5	Jalan Tol Balikpapan - Samarinda	Kalimantan Timur	Kutai Kartanegara	Sektor Jalan dan Jembatan
6	Jalan Tol Balikpapan - Samarinda	Kalimantan Timur	Samarinda	Sektor Jalan dan Jembatan
7	Jalan Tol Makassar - Maros - Sungguminasa - Takalar (Mamminasata)	Sulawesi Selatan	Kota Makassar	Sektor Jalan dan Jembatan
8	Jalan Tol Makassar - Maros - Sungguminasa - Takalar (Mamminasata)	Sulawesi Selatan	Maros	Sektor Jalan dan Jembatan
9	Jalan Tol Makassar - Maros - Sungguminasa - Takalar (Mamminasata)	Sulawesi Selatan	Gowa	Sektor Jalan dan Jembatan
10	Jalan Tol Makassar - Maros - Sungguminasa - Takalar (Mamminasata)	Sulawesi Selatan	Takalar	Sektor Jalan dan Jembatan
11	Pembangunan Jalan Tol Samarinda - Bontang	Kalimantan Timur	Kota Samarinda	Sektor Jalan dan Jembatan
12	Pembangunan Jalan Tol Samarinda - Bontang	Kalimantan Timur	Kutai Timur	Sektor Jalan dan Jembatan
13	Pembangunan Jalan Tol Samarinda - Bontang	Kalimantan Timur	Kota Bontang	Sektor Jalan dan Jembatan
14	Pelabuhan KEK Maloy	Kalimantan Timur	Kutai Timur	Sektor Pelabuhan
15	Pelabuhan Likupang	Sulawesi Utara	Minahasa Utara	Sektor Pelabuhan
16	Makassar New Port	Sulawesi Selatan	Kota Makassar	Sektor Pelabuhan
17	Terminal Multipurpose Labuan Bajo	Nusa Tenggara Timur	Manggarai Barat	Sektor Pelabuhan
18	Pengembangan Pelabuhan Terminal Kijing	Kalimantan Barat	Kota Pontianak	Sektor Pelabuhan
19	Pengembangan Pelabuhan Kupang	Nusa Tenggara Timur	Kupang	Sektor Pelabuhan
20	Pengembangan Pelabuhan Sorong Eksisting dan Arar	Papua Barat	Kota Sorong	Sektor Pelabuhan
21	Pengembangan Pelabuhan Teluk Palu	Sulawesi Tengah	Kota Palu	Sektor Pelabuhan
22	Pengembangan Pelabuhan Hub Internasional Bitung	Sulawesi Utara	Kota Bitung	Sektor Pelabuhan
23	Pembangunan Pelabuhan Ambon Baru/ New Ambon	Maluku	Kota Ambon	Sektor Pelabuhan
24	Bandar Udara Komodo Labuan Bajo	Nusa Tenggara Timur	Manggarai Barat	Sektor Bandar Udara
25	Pengembangan Bandar Udara Internasional Lombok Praya	Nusa Tenggara Barat	Lombok Tengah	Sektor Bandar Udara
26	Pembangunan Bandar Udara Nabire Baru	Papua	Nabire	Sektor Bandar Udara
27	Pembangunan Bandar Udara Siboru Fak Fak	Papua Barat	Fakfak	Sektor Bandar Udara
28	Kereta Api Makassar Parepare	Sulawesi Selatan	Kota Makassar	Sektor Kereta
29	Kereta Api Makassar Parepare	Sulawesi Selatan	Maros	Sektor Kereta
30	Kereta Api Makassar Parepare	Sulawesi Selatan	Pangkajene dan Kepulauan	Sektor Kereta
31	Kereta Api Makassar Parepare	Sulawesi Selatan	Barru	Sektor Kereta
32	Kereta Api Makassar Parepare	Sulawesi Selatan	Kota Parepare	Sektor Kereta
33	Kereta Api Purukcahu Batangjung melalui Bangkuang	Kalimantan Tengah	Murung Raya	Sektor Kereta
34	Kereta Api Purukcahu Batangjung melalui Bangkuang	Kalimantan Tengah	Barito Selatan	Sektor Kereta
35	Kereta Api Purukcahu Batangjung melalui Bangkuang	Kalimantan Tengah	Kapuas	Sektor Kereta

Matriks PSN 2021



No	Dinamika Pembangunan	Provinsi	Kabupaten/Kota	Sektor
36	Kawasan Industri Landak	Kalimantan Barat	Landak	Sektor Kawasan
37	Kawasan Industri Ketapang	Kalimantan Barat	Ketapang	Sektor Kawasan
38	Kawasan Industri Jorong	Kalimantan Selatan	Tanah Laut	Sektor Kawasan
39	Kawasan Industri Bantaeng	Sulawesi Selatan	Bantaeng	Sektor Kawasan
40	Kawasan Industri Morowali	Sulawesi Tengah	Morowali	Sektor Kawasan
41	Kawasan Industri Konawe	Sulawesi Tenggara	Konawe	Sektor Kawasan
42	Kawasan Industri Teluk Bintuni	Papua Barat	Teluk Bintuni	Sektor Kawasan
43	Kawasan Industri Tanah Kuning	Kalimantan Utara	Bulungan	Sektor Kawasan
44	Kawasan Industri Pulau Obi	Maluku Utara	Halmahera Selatan	Sektor Kawasan
45	Kawasan Industri Weda Bay	Maluku Utara	Halmahera Tengah	Sektor Kawasan
46	Kawasan Industri Takalar	Sulawesi Selatan	Takalar	Sektor Kawasan
47	Bendungan Marangkayu	Kalimantan Timur	Kutai Kartanegara	Sektor Bendungan dan Irigasi
48	Bendungan Karalloe	Sulawesi Selatan	Gowa	Sektor Bendungan dan Irigasi
49	Bendungan Kuwil Kawangkoan	Sulawesi Utara	Minahasa Utara	Sektor Bendungan dan Irigasi
50	Bendungan Ladongi	Sulawesi Tenggara	Kolaka	Sektor Bendungan dan Irigasi
51	Bendungan Pamukkulu	Sulawesi Selatan	Takalar	Sektor Bendungan dan Irigasi
52	Bendungan Mbay	Nusa Tenggara Timur	Nagekeo	Sektor Bendungan dan Irigasi
53	Bendungan Bulango Ulu	Gorontalo	Bone Bolango	Sektor Bendungan dan Irigasi
54	Bendungan Napungete	Nusa Tenggara Timur	Sikka	Sektor Bendungan dan Irigasi
55	Bendungan Temef	Nusa Tenggara Timur	Timor Tengah Selatan	Sektor Bendungan dan Irigasi
56	Bendungan Way Apu	Maluku	Buru	Sektor Bendungan dan Irigasi
57	Bendungan Meninting	Nusa Tenggara Barat	Lombok Barat	Sektor Bendungan dan Irigasi
58	Bendungan Beringin Sila	Nusa Tenggara Barat	Sumbawa	Sektor Bendungan dan Irigasi
59	Bendungan Tiu Suntut	Nusa Tenggara Barat	Sumbawa Barat	Sektor Bendungan dan Irigasi
60	Bendungan Manikin	Nusa Tenggara Timur	Kupang	Sektor Bendungan dan Irigasi
61	Bendungan Sepaku Semoi	Kalimantan Timur	Penajam Paser Utara	Sektor Bendungan dan Irigasi
62	Bendungan Budong Budong	Sulawesi Barat	Mamuju Tengah	Sektor Bendungan dan Irigasi
63	Bendungan Ameroro	Sulawesi Tenggara	Konawe	Sektor Bendungan dan Irigasi
64	Pembangunan Bendung dan Jaringan Irigasi Baliase	Sulawesi Selatan	Luwu Utara	Sektor Bendungan dan Irigasi
65	Rehabilitasi Jaringan Irigasi Daerah Irigasi Gumbasa	Sulawesi Tengah	Sigi	Sektor Bendungan dan Irigasi
66	Pembangunan Jaringan Irigasi Daerah Irigasi Rawa Telake	Kalimantan Timur	Paser	Sektor Bendungan dan Irigasi
67	Bendungan Tapin	Kalimantan Selatan	Tapin	Sektor Bendungan dan Irigasi
68	Bendungan Passeloreng	Sulawesi Selatan	Wajo	Sektor Bendungan dan Irigasi
69	Bendungan Lolak	Sulawesi Utara	Bolaang Mongondow	Sektor Bendungan dan Irigasi
70	Bendungan Bintang Bano	Nusa Tenggara Barat	Sumbawa Barat	Sektor Bendungan dan Irigasi



No	Dinamika Pembangunan	Provinsi	Kabupaten/Kota	Sektor
71	Kilang Minyak Bontang	Kalimantan Timur	Kota Bontang	Sektor Energi
72	Pengembangan Lapangan Abadi Wilayah Kerja Masela	Maluku	Maluku Barat Daya	Sektor Energi
73	Pengembangan Lapangan Gendalo, Maha, Gandang, Gehem, dan Bangka (Indonesia Deepwater Development Project/ IDD)	Kalimantan Timur	Kutai Kartanegara	Sektor Energi
74	Proyek Tangguh LNG Train 3	Papua Barat	Teluk Bintuni	Sektor Energi
75	Pembangunan Fasilitas Coal to Methanol di Kutai Timur	Kalimantan Timur	Kutai Timur	Sektor Energi
76	Konstruksi Tangki Penyimpanan BBM (di Indonesia Bagian Timur)	Nusa Tenggara Barat		Sektor Energi
77	Konstruksi Tangki Penyimpanan BBM (di Indonesia Bagian Timur)	Nusa Tenggara Timur		Sektor Energi
78	Konstruksi Tangki Penyimpanan BBM (di Indonesia Bagian Timur)	Maluku		Sektor Energi
79	Konstruksi Tangki Penyimpanan BBM (di Indonesia Bagian Timur)	Maluku Utara		Sektor Energi
80	Konstruksi Tangki Penyimpanan BBM (di Indonesia Bagian Timur)	Papua		Sektor Energi
81	Konstruksi Tangki Penyimpanan BBM (di Indonesia Bagian Timur)	Papua Barat		Sektor Energi
82	Konstruksi Tangki Penyimpanan LPG	Indonesia Bagian Timur		Sektor Energi

100°0'0"E

125°0'0"E



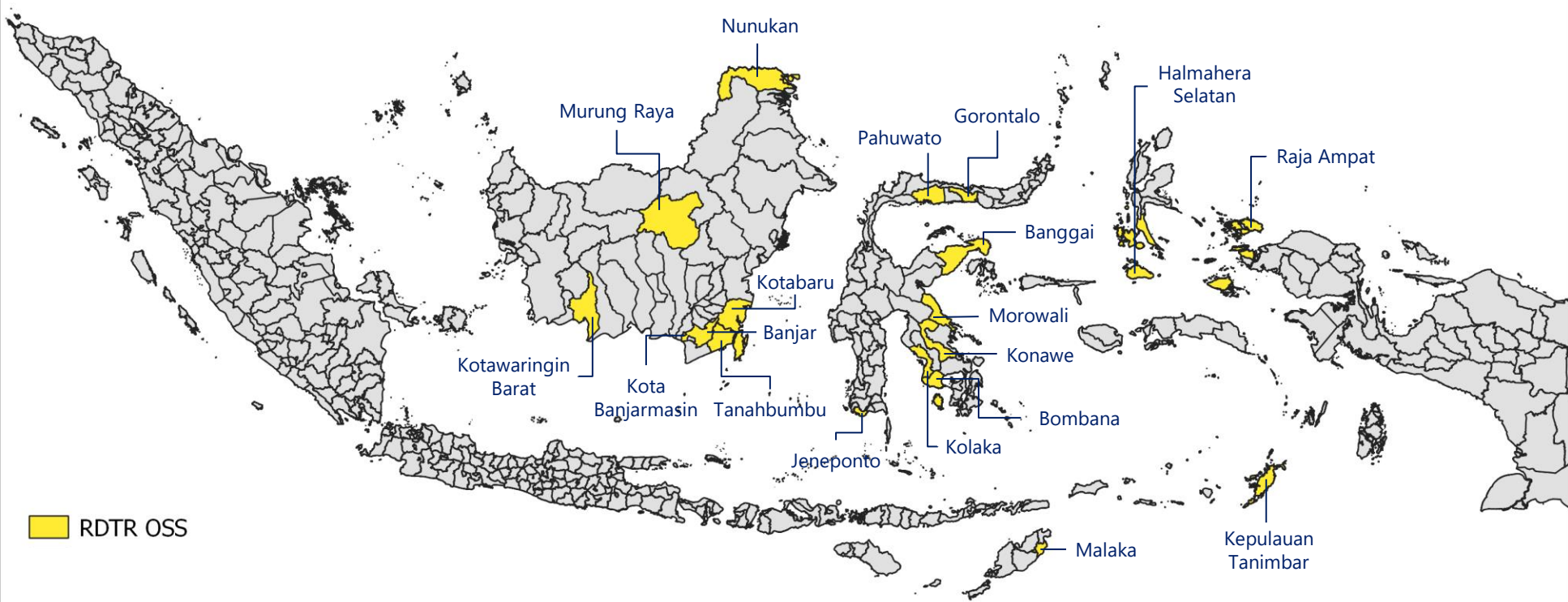
RDTR OSS Wilayah II

RDTR OSS

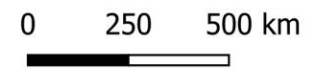


10°0'0"N

15°0'0"S



RDTR OSS



No	Kab/Kota	Provinsi
1	Murung Raya	Kalimantan Tengah
2	Tanah Bumbu	Kalimantan Selatan
3	Morowali	Sulawesi Tengah
4	Kotabaru	Kalimantan Selatan
5	Kolaka	Sulawesi Tenggara
6	Pohuwato	Gorontalo
7	Tanimbar	Maluku
8	Halmahera Selatan	Maluku Utara
9	Mataram	Nusa Tenggara Barat
10	Malaka	Nusa Tenggara Timur
11	Jenepono	Sulawesi Selatan
12	Konawe	Sulawesi Tenggara
13	Banggai	Sulawesi Tengah
14	Bombana	Sulawesi Tenggara
15	Banjar	Kalimantan Selatan
16	Kotawaringin Barat	Kalimantan Tengah
17	Banjarmasin	Kalimantan Selatan
18	Raja Ampat	Papua Barat
19	Nunukan	Kalimantan Utara
20	Gorontalo	Gorontalo

100°0'0"E

125°0'0"E

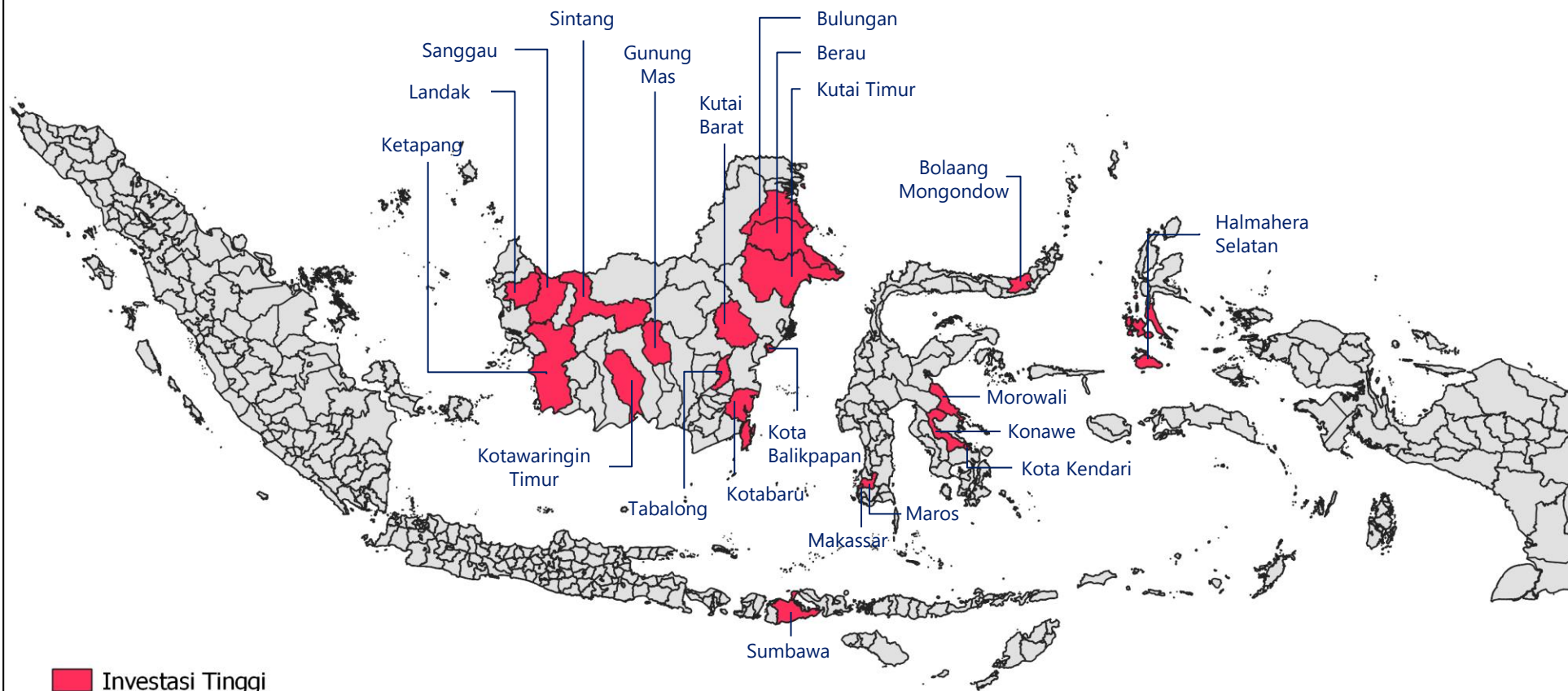


Kab/Kota yang Memiliki Nilai Investasi Tinggi

INVESTASI



10°0'0"N



■ Investasi Tinggi

0 250 500 km



No	Kab/Kota	Provinsi
1	Sumbawa	Nusa Tenggara Barat
2	Ketapang	Kalimantan Barat
3	Sanggau	Kalimantan Barat
4	Sintang	Kalimantan Barat
5	Landak	Kalimantan Barat
6	Tabalong	Kalimantan Selatan
7	Kotabaru	Kalimantan Selatan
8	Balikpapan	Kalimantan Timur
9	Kutai Timur	Kalimantan Timur
10	Kutai Barat	Kalimantan Timur
11	Berau	Kalimantan Timur
12	Bulungan	Kalimantan Utara
13	Kotawaringin Timur	Kalimantan Tengah
14	Gunung Mas	Kalimantan Tengah
15	Maros	Sulawesi Selatan
16	Makassar	Sulawesi Selatan
17	Morowali	Sulawesi Tengah
18	Kendari	Sulawesi Tenggara
19	Konawe	Sulawesi Tenggara
20	Bolaang Mongondow	Sulawesi Utara
21	Halmahera Selatan	Maluku Utara

Sumber: Hasil inventarisir Kemenko Bidang Perekonomian, Kemendagri, dan Kementerian ATR/BPN, 2019

15°0'0"S

100°0'0"E

125°0'0"E



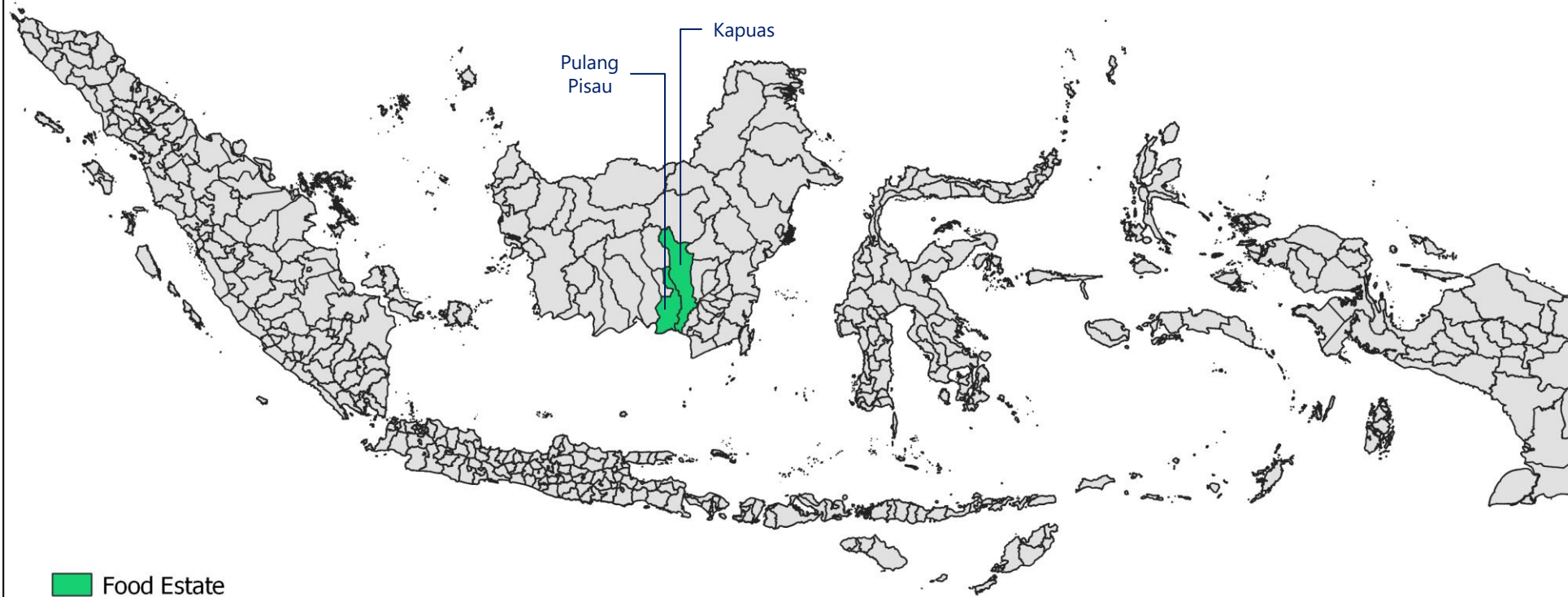
Kawasan Food Estate

FOOD ESTATE



No	Kab/Kota	Provinsi
1	Pulang Pisau	Kalimantan Tengah
2	Kapuas	Kalimantan Tengah

10°0'0"N



Food Estate

0 250 500 km



15°0'0"S

TERIMA KASIH

**Direktorat Jenderal
Tata Ruang**



Kementerian Agraria dan Tata Ruang/
Badan Pertanahan Nasional